



**Suivi des avis 2011
Commission Territoires**

**Président : Jean-Marie Vanlerenberghe
Rapporteurs : Brigitte Belloc et Bernard Morel**


1. Le Conseil a pris connaissance avec intérêt des dernières avancées en vue de produire et diffuser des statistiques sur les effectifs de population selon un **maillage par « carreau »** dans un cadre harmonisé national et européen. Il a noté les perspectives d'élargissement de ce maillage à d'autres sources géolocalisées sur les ménages et les entreprises. Il recommande que soient engagées en 2011 les actions nécessaires pour assurer d'une part le traitement du secret statistique dans les différents domaines couverts et d'autre part une définition commune au service statistique public de la géographie du « carreau »

Description de l'opération	Perspectives d'élargissement du maillage « carreau » à des sources géolocalisées sur les ménages et les entreprises.
Service(s) responsables du suivi	Insee- Département de l'action régionale
Réalisée, en cours, ou non ?	En cours 
Date prévue de diffusion des premiers résultats	Cette question sera discutée au sein de la commission Territoires en 2012


2. Le Conseil salue la mise à disposition sur le site « statistiques locales » de l'Insee des **données statistiques au niveau des établissements publics de coopération intercommunale (EPCI)**. Il encourage l'enrichissement progressif de l'information disponible à ce niveau géographique qui doit être maintenant considéré comme une zone de diffusion standard des données locales.

Description de l'opération	EPCI, zone de diffusion standard des données locales
Service(s) responsables du suivi	Insee
Réalisée, en cours, ou non ?	Réalisée 
Date de collecte :	Les données locales sont accessibles par EPCI sur le site internet de l'Insee :
Date prévue de diffusion des premiers résultats	http://www.insee.fr/fr/bases-de-donnees/default.asp?page=statistiques-locales.htm


3. Le Conseil a pris acte du lancement du chantier de révision des **principaux zonages d'études** de la statistique publique par l'Insee et la Dares sur la base des recommandations du groupe de travail du Cnis « Statistiques et nouvelles tendances de localisation des personnes et des activités sur le territoire ». Il souhaite que les travaux engagés permettent de mettre en œuvre les zonages actualisés pour la diffusion sur insee.fr en 2011 des résultats du recensement de 2008. Le Cnis demande que la mise à disposition de ces zonages soit accompagnée des explications nécessaires à leur bonne utilisation dans le débat public.

Description de l'opération	Révision des principaux zonages d'études et utilisation dans la diffusion du RP 2008
Service(s) responsables du suivi	Insee, Dares
Réalisée, en cours, ou non ?	Réalisée 
Date de collecte :	Les résultats du recensement de 2008 sont disponibles selon les découpages des unités urbaines, aires urbaines et zones d'emploi de 2010, qui ont par ailleurs fait l'objet de publications explicatives lors de leur parution.
Date prévue de diffusion des premiers résultats	

4. Le Conseil encourage la production et la diffusion régulière **d'indicateurs départementaux** comparables portant sur le champ des politiques sociales décentralisées et leur contexte. Il salue la qualité des travaux du groupe « indicateurs sociaux départementaux ». Il se félicite de l'expérimentation en cours des indicateurs proposés, dans le cadre d'une collaboration élargie entre conseils généraux volontaires, représentants du service statistique public et organismes nationaux producteurs.


Description de l'opération	Diffusion régulière d'indicateurs départementaux comparables portant sur le champ des politiques sociales
Service(s) responsables du suivi	Insee, Drees
Réalisée, en cours, ou non ?	Réalisée 
Date de collecte :	Les indicateurs sont diffusés sur le site de l'Insee dans
Date prévue de diffusion des premiers résultats	la page « Action sociale départementale » depuis août 2011.

5. Le Conseil a pris connaissance de l'avancement des travaux du groupe sur **la diffusion du recensement** et de l'ouverture en 2011 d'un nouveau service de diffusion de données infracommunales sur des zones à façon. Il suivra avec intérêt les propositions qui seront faites pour faciliter la recherche de l'information sur insee.fr.

Description de l'opération	Nouveau service de diffusion de données infracommunales sur des zones à façon.
Service(s) responsables du suivi	Insee
Réalisée, en cours, ou non ?	Réalisée 
Date de collecte :	Le service est ouvert depuis juin 2011.
Date prévue de diffusion des premiers résultats	Il est réservé aux collectivités territoriales, sur leur territoire de compétence : http://www.insee.fr/fr/bases-de-donnees/default.asp?page=diap.htm

6. Avec le développement de la mobilité, en particulier celle liée au tourisme, **la population « présente »** en un lieu donné à un moment donné peut être notablement différente de cette population « résidente ». La population présente permet d'estimer et de calibrer les besoins d'équipements en fonction de fréquentation.


Le Conseil demande que le SSP examine les conditions d'actualisation des travaux initiés par la direction du tourisme en fonction des différents types de territoires concernés.

Description de l'opération	Actualisation des travaux initiés par la direction du tourisme sur la population présente
Service(s) responsables du suivi	DGCis- Insee
Réalisée, en cours, ou non ?	Non réalisé 
Si non pourquoi ?	Le besoin demande à être explicité. Le producteur concerné à être identifié.

7. Le Cnis se félicite des progrès réalisés dans **la couverture statistique des outre-mer** depuis le constat réalisé en 2007 par le groupe de travail "Statistiques DOM-COM". Il a pris note de la mise à disposition d'informations statistiques pour chacun des DOM dans les publications nationales complétée par des publications régionales variées et abondantes. Il salue la création du portail statistique de la DÉGéOM ("Observatoire des outre-mer") et la rénovation prochaine du site CEROM.

Description de l'opération	Rénovation prochaine du site CEROM.
Service(s) responsables du suivi	Cerom
Réalisée, en cours, ou non ?	Réalisé 
Date de collecte :	Le site du Cerom a fait « peau neuve » au 4 ^{ème}
Date prévue de diffusion des premiers résultats	trimestre 2011. http://www.cerom-outremer.fr/cerom/

8. Le Conseil suivra avec attention **la montée en charge des opérations statistiques à Mayotte**, et souhaite une meilleure valorisation des données produites par les instituts territoriaux des collectivités d'outre-mer.

Description de l'opération	Montée en charge des opérations statistiques à Mayotte,
Service(s) responsables du suivi	Divers services producteurs
Réalisée, en cours, ou non ?	En cours 
Date de collecte : Date prévue de diffusion des premiers résultats	<u>Enquêtes réalisées en 2011 :</u> <ul style="list-style-type: none"> - Enquête Budget de famille 2010-2011 (comporte un échantillon de 1000 personnes dans chacun des DOM, y compris Mayotte.) - Recensement agricole (exhaustif) - Enquête flux touristiques à Mayotte. - Inventaire villageois à Mayotte pour identifier les principaux équipements et services disponibles dans les communes et villages de Mayotte